平凡社「日本歴史地名大系」特別付録

輯製二十万分一図復刻版

東京都全図

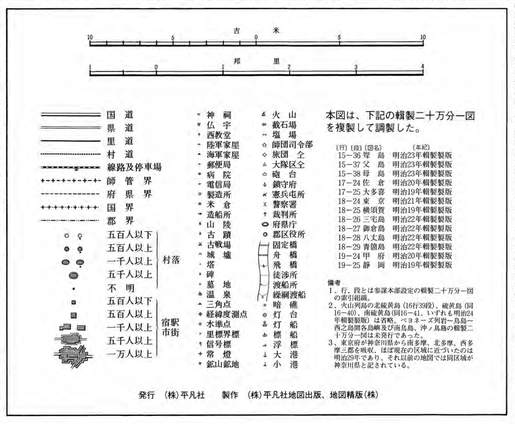

本図は、下記の輯製二十万分一図を複製して調製した。

行	団	図名	測量
15–36	埼	島	明治23年輯製版
15–37	父	島	明治23年輯製版
15–38	母	島	明治23年輯製版
17–24	伝	倉	明治20年輯製版
17–25	大多喜		明治19年輯製版
18–24	東	京	明治21年輯製版
18–25	横須賀		明治19年輯製版
18–26	三宅島		明治22年輯製版
18–27	御倉島		明治22年輯製版
18–28	八丈島		明治22年輯製版
18–29	青ヶ島		明治22年輯製版
19–24	甲	府	明治20年輯製版
19–25	静	岡	明治19年輯製版

備考

1、行、段とは参謀本部測定の輯製二十万分一図の索引組織。

2、大山列島の北硫黄島（1行27段）、硫黄島（同16–40）、南硫黄島（同15–41、いずれも明治24年輯製版）は欠号。ページ下1行目一点鳥、西之島附近の島嶼及び南鳥島、沖ノ鳥島の輯製二十万分一図は未発行である。

3、東京府が神奈川県から再多摩、北多摩、西多摩三郡を吸収、ほぼ現在の区域に近づいたのは明治26年であり、それ以前の地図では旧区域が神奈川県と記されている。

発行　(株)平凡社　　製作　(株)平凡社地図出版、地図精版(株)

輯製二十万分一図解説

輯製二十万分一図は、明治初期における日本の代表的な地図の一つである。この地図の製作は明治17年(1884)、日本では正式測量がようやく緒についたばかりの時期に、参謀本部陸軍部測量局(後の陸地測量部)によって着手された。当時あった伊能忠敬の地図は、陸地の輪郭と主要街道だけであり、幕府の国絵図は村の位置と距離が主な表現であって、そのままでは使用に耐えないものであった。

輯製二十万分一図はその名称の通り、これらの地図とそれまでに内務省地理局・地質調査所・海軍水路部などで作成された地図を資料として編輯、製作されたもので、地形表現はプロシアの10万分１図にならい、暈滃(ケバ)を用いている。全国の刊行は明治19年から24年(北海道は24年から26年)までという驚くべき速さで行われ、このことからも当時の中縮尺の日本全域図に対する要求の強さがしのばれる。

この地図が物資の調達や宿泊の可能を知ることを急務としたことは、村落表現(宿駅・村落の区別や人口別表示)などからも読みとることができる。正式地形図から編纂された20万分１帝国図の完成と共に廃止されていったが、昭和36年まで一部その姿を変えて生き永らえていた。内容的には、資料の疎密がそのままに表現されてはいるが、幕末から明治初頭の空間的なひろがりを、全国的にうかがい知ることのできる唯一無二の資料として、きわめて貴重な地図である。

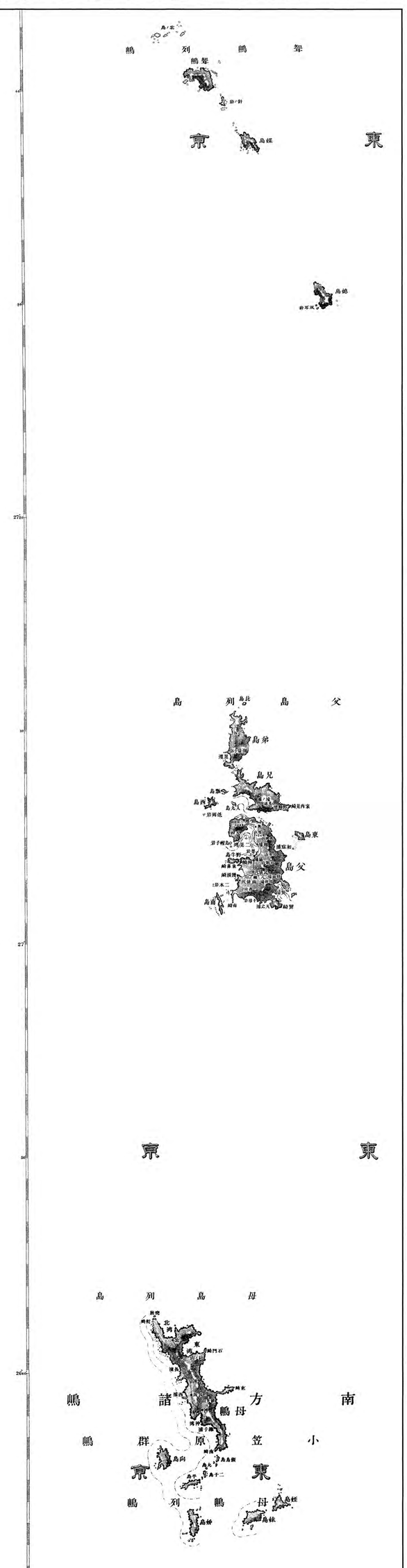



(c) Heibonsha Limited, Publishers, Tokyo.